



CERTIFICAT D'HOMOLOGATION PISTE NATIONALE

L'homologation de(s) la (les) piste(s) suivante(s) est confirmée : oui

LIEU OU STATION : Alpe du GD Serre

Discipline	GEANT	GS Haut	SL Haut	
Piste pour :	H. <input checked="" type="checkbox"/> D. <input checked="" type="checkbox"/>	H. <input checked="" type="checkbox"/> D. <input checked="" type="checkbox"/>	H. <input checked="" type="checkbox"/> D. <input checked="" type="checkbox"/>	H. <input type="checkbox"/> D. <input type="checkbox"/>
Nom de la piste	LES CLOTS			
Catégorie	Toutes categ.	U10	Toutes categ.	
Altitude départ (m) :	1635	1620	1620	
Altitude arrivée (m) :	1685	1485	1485	
Dénivelé (m) :	250	135	135	
Longueur (m) :	914	478	478	
Sous le N° d'homologation	4306/12/22	4307/12/22	4308/12/22	
Code FFS	1651	2282	1190	
Ancien nom de la piste				

Piste(s) enregistrée(s) par la Fédération Française de Ski conformément aux prescriptions du RFCS.

Inspecteur : Philippe Fraise

Date d'expiration (1) :

07/32

Fait le : 22 décembre 2022

Le Responsable National
des Homologations de Pistes Alpines.

Le Président de la FFS.

Fédération Française de Ski
50, rue des Marquisats - B.P. 2451
74011 ANNECY CEDEX
Tél. 04.50.51.40.34 - Fax 04.50.51.75.90

(1) : La date d'expiration peut être remise en cause si la piste a subi des modifications naturelles ou artificielles ou que les règlements et les caractéristiques techniques n'ont pas été modifiés. (Voir article 11.3.8 – Homologation des pistes)

www.ffs.fr

12. Possibilités d'évacuation en cas d'accident :

Service des Pistes.

- DZ hélico au pied des pistes. Hopital de la Mure : 25 km / Hopital de Grenoble : 60 km

13. Possibilités de liaison départ -arrivée (téléphone et câble de chronométrage) :

Ondes : **OUI** / Câbles : ? / Radios : **OUI**

14 . Remontées mécaniques Précisez : Capacité horaire/personnes : **2400**

Télesiège fixe 4 places de la Blache : Débit 2400 p/h Télési des Rinnes Télési à perche débrayable : Débit 900p/h

15. Etaient présent à l'inspection (Nom/Prénom/Fonction) :

Mr Claude GUIGNIER : Chronométrateur Ski Club Alpe du Grand Serre.

Mr Guillaume GUIGNIER Membre du Bureau Ski Club Alpe du Grand Serre.

16. Observations générales :

Cette piste déjà homologuer en 2012 dans les deux discipline technique ce voie un départ remonté d'une quinzaine de mètres (altitude : 1635 m) afin de pouvoir l'ouvrir à toutes les cathégories.

L'ancien départ (départ 2) corespond mieux pour les catégories U 16 en GS, et SL toutes catégories, (pas de changement à ce niveau là).

Deux raquettes d'arrivée bien matérialisé sur croquis permettent de bien s'adapter au terrain et aux catégories en fonction des diciplines respectice (elle-ci étant aussi bien matérialisé sur photos et croquis en annexe).

Belle piste pour les deux disciplines (S.L. et G.S. face à la station.

Bien suivre les recommandations concernant les protections et fermeture de piste.

Les Raquettes Départs et Arrivées sont à mettre en places conformément aux disciplines et nouvelle recommandation FFS novembre 2022 concernat les raquettes d'arrivée.

17. Conclusions :

Piste à Homologuer : **OUI**.

18. Les dossiers sont-ils complets ? **OUI**

- **Homologation** : Documents techniques : Photo Croquis Profil

Autres documents

-**Ré-homologation** : Descriptif Photo

Lieu et date : **12 Septembre 2022**

L'inspecteur Régional : **Philippe FRAISSE**

Signature ;



DEMANDE : d'homologation de ré-homologation pour une inspection :
 NATIONALE et/ou **INTERNATIONALE** d'une piste **ALPINE**.

03/2019

**CE DOCUMENT EST A COMPLETER ET A ADRESSER à L'INSPECTEUR NATIONAL FIS POUR UNE HOMOLOGATION Internationale ET AU RESPONSABLE REGIONAL POUR UNE HOMOLOGATION Régionale ACCOMPAGNE DES 4 PIECES DEMANDEES (11.3.2).
 A la réception du dossier l'inspecteur vous contactera afin de fixer une date pour l'inspection de la piste.**

Comité : DA		Club : SKI CLUB ALPE DU GRAND SERRE	
Lieu : ALPE DU GRAND SERRE		Nom de la piste : LES CLOTS	
Nom et adresse du demandeur : ASSOCIATION SKI CLUB ALPE DU GRAND SERRE - PLACE DE LA MAIRIE - 38350 LA MORTE			
Tél. :	GSM : 06 74 06 46 62	Email : scags-bureau@googlegroups.com	

Ré-homologation : La piste a déjà été inspectée par : **Philippe FRAISSE**..... :

(Veuillez indiquer ci-après le numéro d'homologation de chacune des pistes concernées)

Ancien(s) N° d'homologation	2933/12/12	2933/12/12		2932/12/12
-----------------------------	-------------------	-------------------	--	-------------------

1 - DESCRIPTIF DE LA PISTE

Piste pour :	H. <input checked="" type="checkbox"/> D. <input checked="" type="checkbox"/>	H. <input checked="" type="checkbox"/> D. <input checked="" type="checkbox"/>	H. <input checked="" type="checkbox"/> D. <input checked="" type="checkbox"/>	H. <input type="checkbox"/> D. <input type="checkbox"/>
Discipline →	GS Haut	GS	SL Haut	
Catégorie →	U10	Toutes categ.	Toutes categ.	
Altitude départ (m) :	1620	1635	1620	
Altitude arrivée (m) :	1485	1385	1485	
Dénivelé (m) :	135	250	135	
Longueur (m) :	478	914	478	
Pente moyenne % :	28	27	28	
Pente maximum % :	38	38	38	
Pente minimum % :	11	11	11	
Orientation de la piste :	Nord Est	Nord Est	Nord Est	

☞ **Situation géographique, descriptif du terrain :** (Précisez)

Pente faible au niveau des départs 1 et 2.

Sur l'ensemble de la piste : pente moyenne vallonnée avec une pente plus importante en amont de l'arrivée 1 Un chemin traverse la piste en aval de l'arrivée 1.

Orientation : Nord-Est

☞ **Enneigement habituel :**

Branchement d'eau : **OUI**

Neige de culture : **OUI**

(Précisez) : Neige Naturelle entre les départs 1 et 2 et l'arrivée 1 et Neige de culture entre les arrivées 1 et 2

☞ **Effets du vent :** (Précisez) :

Peu sensible car présence d'une forêt à proximité. Le vent le plus violent est le vent de Sud au niveau du départ de la piste.

Dispositif de sécurité et de protection :

(L'indication de l'emplacement des filets de sécurité, l'indication de l'emplacement des haut-parleurs sur la piste, l'indication des possibilités de passage en bordure de piste pour les services techniques, techniciens, etc.)

Précisez :

L'accès de la piste au sommet est fermé par des filets BC mis en place les jours de courses au niveau des départs 1 ou 2.

En cas d'utilisation du départ 1, le téléski des Rinnes est fermé le jour de la course.

Largeur de piste suffisante pour un GS et un SL toutes catégories

La piste est délimitée entre le départ 2 et l'arrivée 1 par des poteaux bois protégés en permanence pour des matelas. Ces poteaux sont reliés entre eux par un élastique signalé par des fanions.

Entre les arrivées 1 et 2, la piste est fermée par des filets BC mis en place les jours de courses.

Les raquettes d'arrivée sont également créées par des filets BC

L'ensemble des enneigeurs à neige sont protégés en permanence par des matelas.

En aval de l'arrivée 1, un enneigeur et un poteau bois côté droit en descendant et deux arbres côté gauche en descente sont à protéger par des filets B.

Description des aires de départ et d'arrivée :

(une description des aires de départ et d'arrivée; cette description doit contenir, en plus de la structure du terrain et de la situation géographique, essentiellement concernant l'aire d'arrivée, des renseignements sur les emplacements réservés aux journalistes, aux commentateurs de radio et de télévision, ainsi qu'au public. Le nombre de lignes existantes, la nature de l'installation : câble souterrain, câble aérien définitif, câble aérien provisoire, section des câbles, nombre de dérivations sur la piste de compétition, liaison aire d'arrivée - secrétariat de course, liaison aire d'arrivée - centre de presse, indication du nombre de postes radios disponibles, indication sur la liaison départ/arrivée)

Précisez : Aux départ 1 et 2, l'énergie électrique peut être générée par un groupe électrogène portatif.

L'implantation de l'aire d'arrivée 1 est à proximité du chalet de chronométrage.

A l'arrivée 1, l'énergie électrique provient du chalet de chronométrage.

L'implantation de l'aire d'arrivée 2 est à proximité du chalet du club et du centre de la station.

A l'arrivée 2, l'énergie électrique provient du chalet du ski club.

Les aires d'arrivée peuvent être équipées d'une sonorisation portable.

Les liaisons entre les départs et les arrivées se font par ondes (Radio et chronométrage).

○ Possibilités d'abri au départ : (Précisez) :

Il est possible d'implanter une tente amovible au niveau du départ 1.

Un cabane de départ est présente au niveau du départ 2.

○ Description des locaux réservés aux concurrents au départ et à l'arrivée :

Précisez : Pas de locaux

○ Possibilités de liaison départ - arrivée (téléphone et câble de chronométrage) :

(Description des moyens techniques de télécommunications. Le nombre de lignes existantes, la nature de l'installation – Câble souterrain – Câbles aérien définitif – provisoire – Section des câbles- Indication du nombre de postes radios disponibles)

Ondes : OUI / Câbles : ? / Radios : OUI

Précisez : Système de chronométrage par onde homologué avec système de doublage.

 Possibilités d'accès (une description des possibilités de transport vers les aires de départ et d'arrivée, en outre les possibilités de remontées mécaniques),

(Précisez) : Piste accessible depuis le centre de la station par l'intermédiaire du télésiège de la Blache ou du téléski des Rinnes.

○ Remontées mécaniques (Capacité horaire/personnes) : (Précisez) :

Télésiège fixe 4 places de la Blache : Débit 2400 p/h

Téléski des Rinnes Téléski à perche débrayable : Débit 900p/h

 **Possibilités d'évacuation en cas d'accident, plan de secours :**

Précisez : Service des pistes de la station

- **Disposez-vous d'aires d'atterrissage pour hélicoptère : OUI**
- **Dispositif hospitalier** : (La distance en kilomètres jusqu'à l'hôpital le plus proche)
(Précisez) : **DZ hélico au pied des pistes. Hopital de la Mure : 25km / Hopital de Grenoble : 60km**

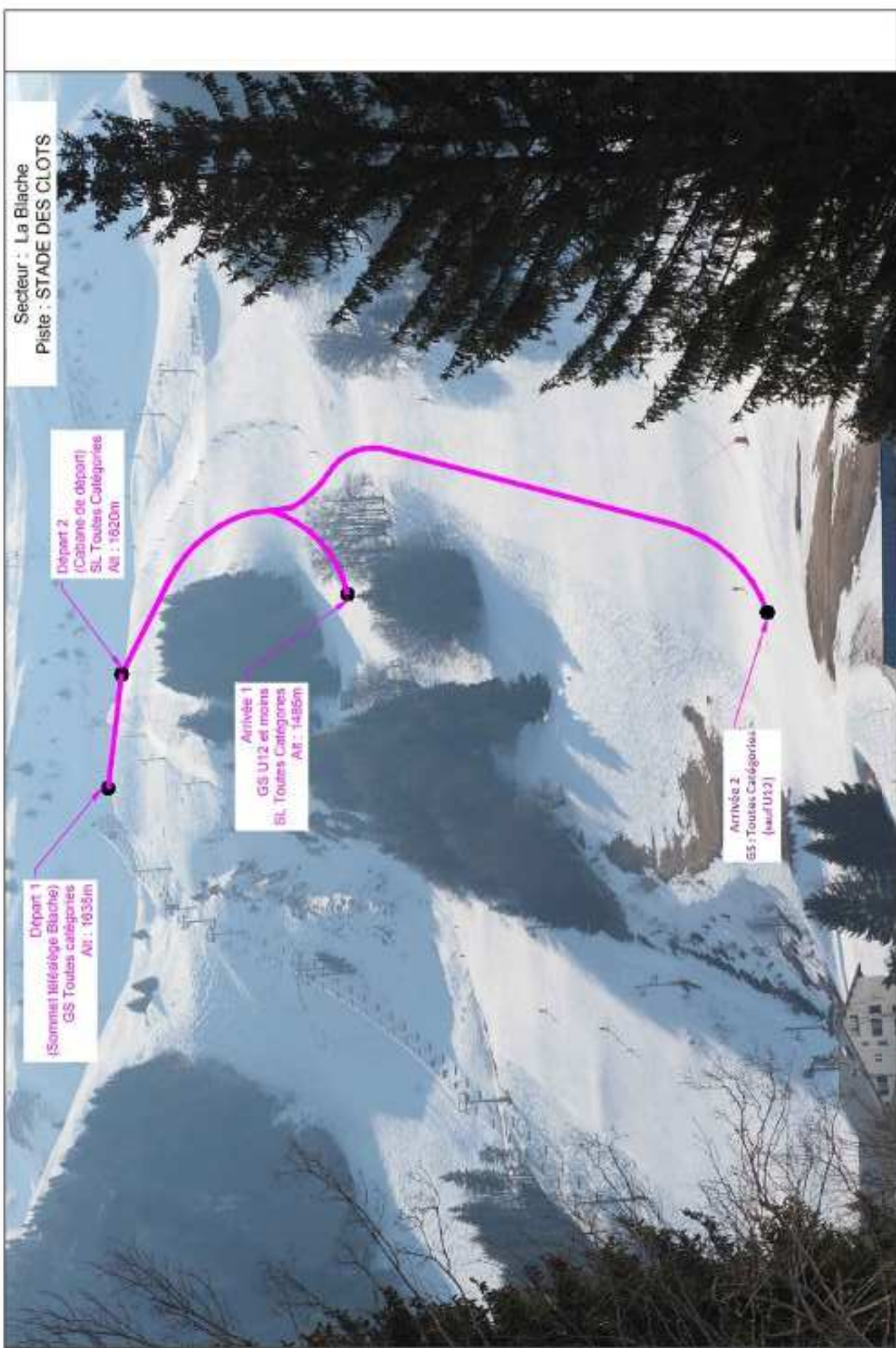
Date de la demande : 17/06/2022

Nom du demandeur: G. GUIGNIER - membre du ski club

GSM : 0671568653

Email : scags-bureau@googlegroups.com

Secteur : La Blanche
Piste : STADE DES CLOTS



Départ 1
(Sommet télésiège Blanche)
GS Toutes catégories
Alt : 1835m

Départ 2
(Cabane de départ)
SL Toutes Catégories
Alt : 1620m

Arrivée 1
GS U12 et moins
SL Toutes Catégories
Alt : 1485m

Arrivée 2
GS : Toutes Catégories
(sauf U12)

HOMOLOGATION PISTE DE SKI ALPIN

Alpe du Grand Serre - Secteur : La Blanche - Piste : Stade des Clots

DOCUMENT

Photo annotée n°1

Format Photo
A) 4/7

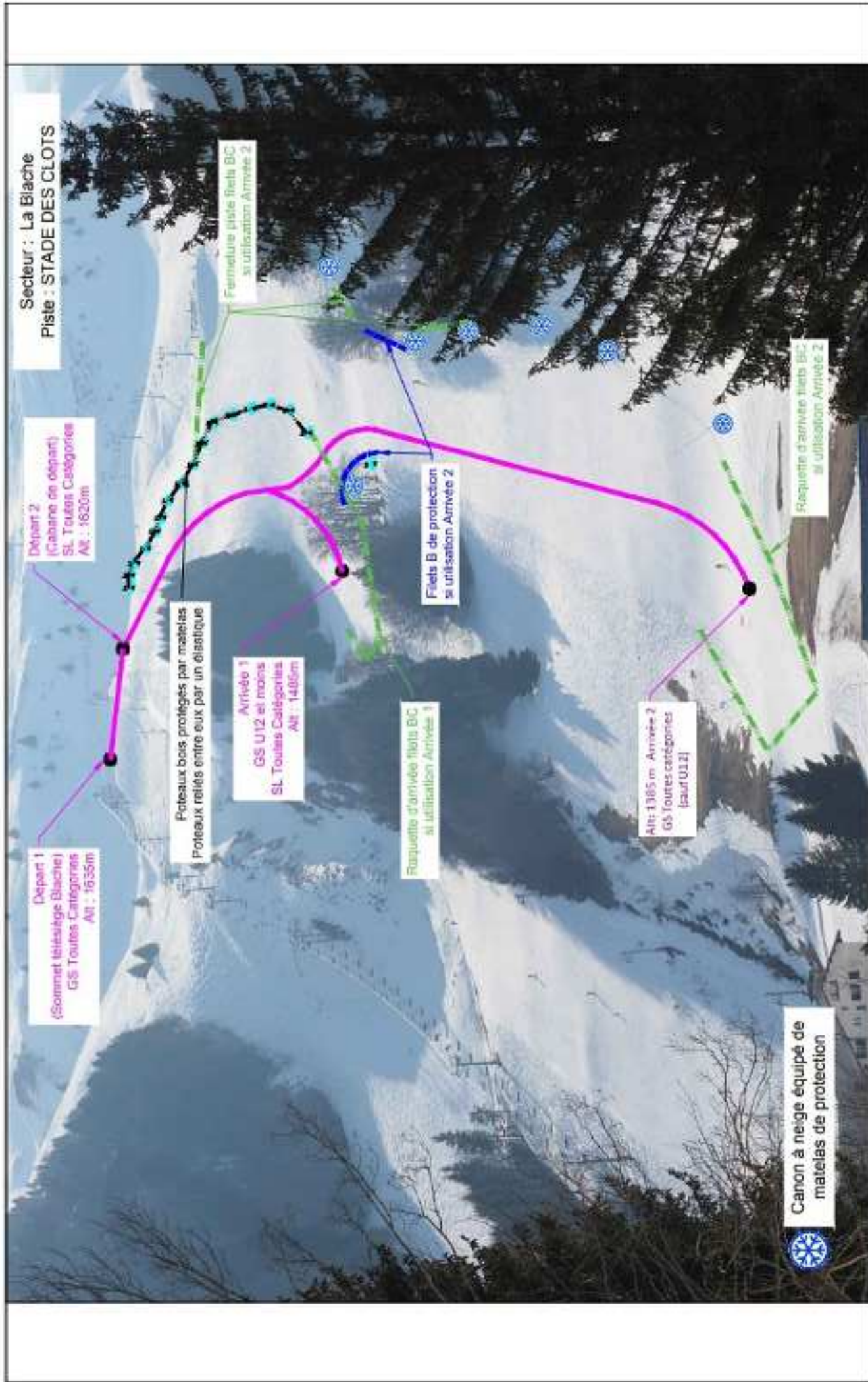
Echelle (s)

Sans

G. Guignier	Modification suite Obs.	16.12.2022	a
G. Guignier	Ajusté profil en long	25.05.2022	a
G. Guignier	Document de base	08.03.2022	SC_AUS_01
Designateur	Nature des Modifications	Date	Ref / indices



Alpe du Grand Serre



Secteur : La Blache
Piste : STADE DES CLOTS

Depart 2
(Cabane de depart)
SL Toutes Catégories
Alt : 1620m

Depart 1
(Sommet télésiège Blache)
GS Toutes Catégories
Alt : 1635m

Poteaux bois protégés par matelas
Poteaux reliés entre eux par un élastique

Arrivée 1
GS U12 et moins
SL Toutes Catégories
Alt : 1405m

Raquette d'arrivée filots BC
si utilisation Arrivée 1

Filets B de protection
si utilisation Arrivée 2

Alt: 1385 m Arrivée 2
GS Toutes catégories
(sauf U12)

Canon à neige équipé de
matelas de protection

Fermeture piste filots BC
si utilisation Arrivée 2

Raquette d'arrivée filots BC
si utilisation Arrivée 2

HOMOLOGATION PISTE DE SKI ALPIN

Alpe du Grand Serre - Secteur : La Blache - Piste : Stade des Clots

DOCUMENT

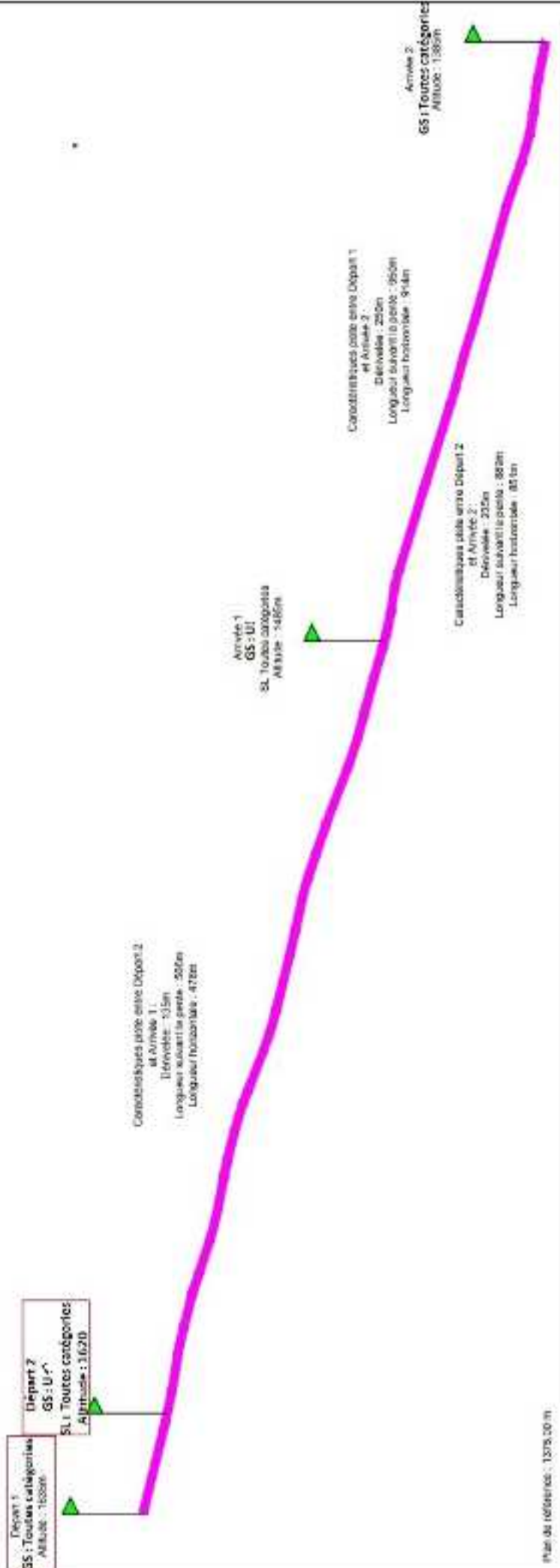
Croquis d'implantation des divers équipements - Partie basse

Format Photo	Echelle (s)
A3	Sera

Designateur	Nature des Modifications	Date	Ref / indice
G. Guignier	Modification suite Obs.	16.12.2022	8
G. Guignier	Ajust profil en long	25.05.2022	8
G. Guignier	Document de base	08.03.2022	SC_A025_01



Secteur : La Blanche
 Piste : STADE DES CLOTS
 Dénivelle totale : 250m
 Longueur totale : 900m



Plan de référence : 1375,00 m.

HOMOLOGATION PISTE DE SKI ALPIN

Alpe du Grand Serre - Secteur : La Blanche - Piste : Stade des Clots

DOCUMENT

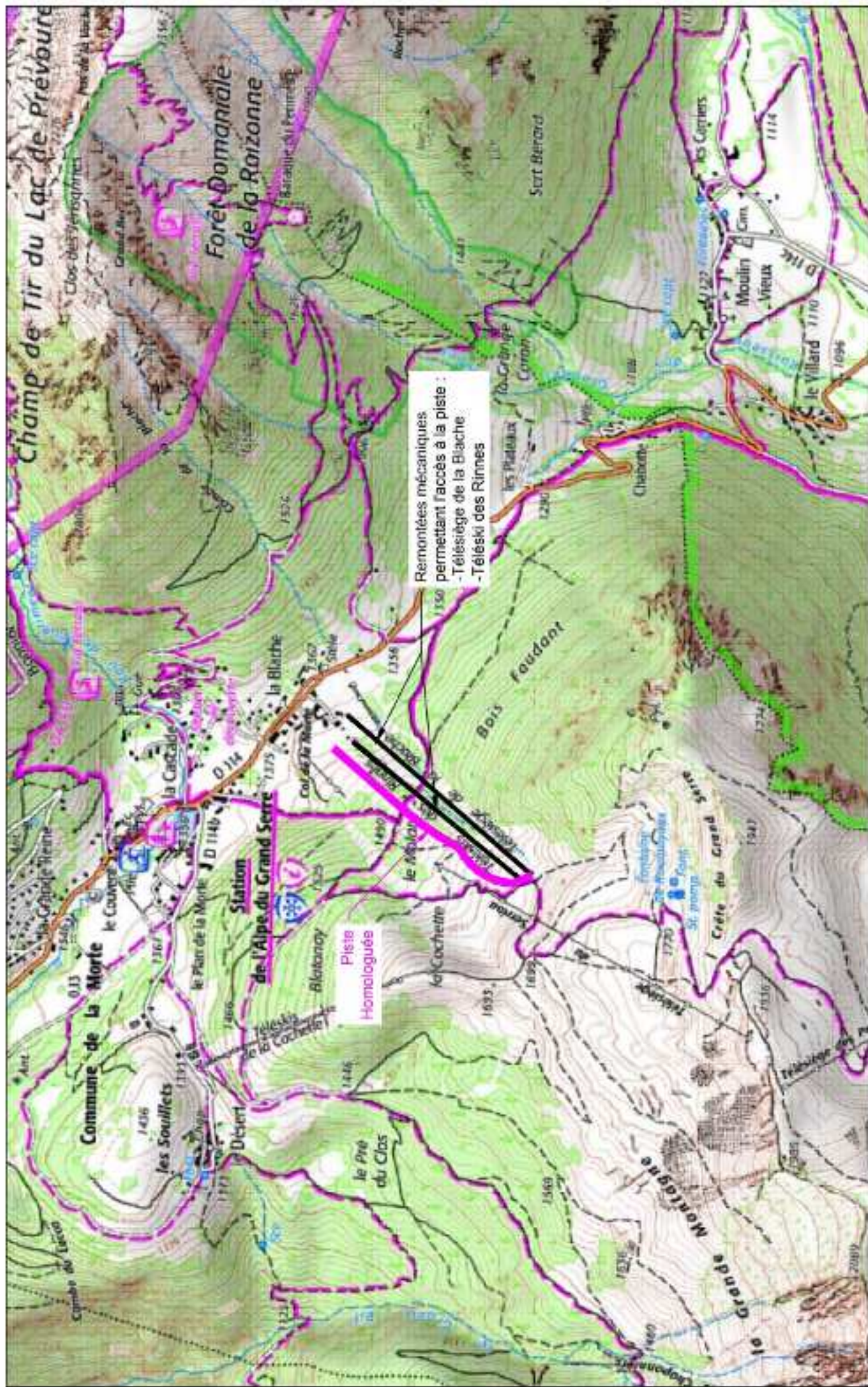
Profil en long de la piste



G. Guignier	Ajour profil en long	26.08.2022	a
G. Guignier	Document de base	06.03.2022	SC_AJCS_01
Destinataire	Nature des Modifications	Date	Ref / Indice



Format Folio	Échelle (s)
A3 - 37	1 : 2 000



Remontées mécaniques permettant l'accès à la piste :
 - Télésiège de la Blanche
 - Téléski des Rimmes

Piste Homologuée

HOMOLOGATION PISTE DE SKI ALPIN	
Alpe du Grand Serre - Secteur : La Blanche - Piste : Stade des Coils	
Localisation de la piste sur la carte IGN de la station	

Format Folo	A3	17
Echelle (s)	1:12.500	

Dessinateur	Nature des Modifications	Date	Réf / Indice
G. Guignier		25.05.2022	n
G. Guignier	Document de base	08.03.2022	SC_ACS_01

