



CERTIFICAT D'HOMOLOGATION PISTE NATIONALE

L'homologation de(s) la (les) piste(s) suivante(s) est confirmée : **oui**

LIEU OU STATION : Alpe du gd Serre

Discipline	SLALOM	GEANT		
Piste pour :	H. <input checked="" type="checkbox"/> D. <input checked="" type="checkbox"/>	H. <input checked="" type="checkbox"/> D. <input checked="" type="checkbox"/>	H. <input type="checkbox"/> D. <input type="checkbox"/>	H. <input type="checkbox"/> D. <input type="checkbox"/>
Nom de la piste	LAVA			
Catégorie	Toutes categ.	Toutes categ.		
Altitude départ (m) :	2170	2170		
Altitude arrivée (m) :	1970	1920		
Dénivelé (m) :	200	250		
Longueur (m) :	538	//809		
Sous le N° d'homologation	4287/11/22	4288/11/22		
Code FFS	2273	2274		
Ancien nom de la piste				

Piste(s) enregistrée(s) par la Fédération Française de Ski conformément aux prescriptions du RFCS.

Inspecteur : Philippe Fraisse

Date d'expiration (1) :

07/32

Fait le : 23 novembre 2022

Le Responsable National
des Homologations de Pistes Alpines.

Le Président de la FFS.

Fédération Française de Ski
50, rue des Marquisats - B.P. 2451
74011 ANNECY CEDEX
Tél. 04.50.51.40.34 - Fax 04.50.51.75.90

(1) : La date d'expiration peut être remise en cause si la piste a subi des modifications naturelles ou artificielles ou que les règlements et les caractéristiques techniques n'ont pas été modifiés. (Voir article 11.3.8 – Homologation des pistes)

www.ffs.fr

12. Possibilités d'évacuation en cas d'accident :

Service des Pistes.

- DZ hélico au pied des pistes. Hopital de la Mure : 25 km / Hopital de Grenoble : 60 km

13. Possibilités de liaison départ -arrivée (téléphone et câble de chronométrage) :

Ondes : **OUI** / Câbles : ? / Radios : **OUI**

14 . Remontées mécaniques Précisez : Capacité horaire/personnes : **800**

Téléski du Pérollier : Téléski à perches débrayables Débit 800 p/h

15. Etaient présent à l'inspection (Nom/Prénom/Fonction) :

Mr Claude Guinier : Entraîneur Ski Club Alpe du Grand Serre.

Mr Guillaume Guinier : Membre du Bureau Ski Club Alpe du Grand Serre.

16. Observations générales :

Cette piste sans obstacle et de très bonne largeur avec vue total sur le tracé, que ce soit d'en haut où d'en bas, doit être fermé à la clientèle même pour tous entraînements avec les organes de protections prés sité.

17. Conclusions :

Piste à Homologue en GS & SL: **OUI**.

18. Les dossiers sont-ils complets ? **OUI**

- **Homologation** : Documents techniques : Photo Croquis Profil


Autres documents

-**Ré-homologation** : Descriptif Photo

Lieu et date : **12 Septembre 2022**

L'inspecteur Régional : **Philippe FRAISSE**

Signature ;



DEMANDE : d'homologation de ré-homologation pour une inspection :
 NATIONALE et/ou **INTERNATIONALE** d'une piste **ALPINE**.

03/2019

**CE DOCUMENT EST A COMPLETER ET A ADRESSER à L'INSPECTEUR NATIONAL FIS POUR UNE HOMOLOGATION Internationale ET AU RESPONSABLE REGIONAL POUR UNE HOMOLOGATION Regionale ACCOMPAGNE DES 4 PIECES DEMANDEES (11.3.2).
A la réception du dossier l'inspecteur vous contactera afin de fixer une date pour l'inspection de la piste.**

Comité : DA		Club : SKI CLUB ALPE DU GRAND SERRE	
Lieu : ALPE DU GRAND SERRE		Nom de la piste : LAVA	
Nom et adresse du demandeur : ASSOCIATION SKI CLUB ALPE DU GRAND SERRE - PLACE DE LA MAIRIE - 38350 LA MORTE			
Tél. :	GSM : 06 74 06 46 62	Email : scags-bureau@googlegroups.com	

Ré-homologation : La piste a déjà été inspectée par :

(Veuillez indiquer ci-après le numéro d'homologation de chacune des pistes concernées)

Ancien(s) N° d'homologation				
-----------------------------	--	--	--	--

1 - DESCRIPTIF DE LA PISTE

Piste pour :	H. <input checked="" type="checkbox"/> D. <input checked="" type="checkbox"/>	H. <input checked="" type="checkbox"/> D. <input checked="" type="checkbox"/>	H. <input type="checkbox"/> D. <input type="checkbox"/>	H. <input type="checkbox"/> D. <input type="checkbox"/>
Discipline →	GS	SL		
Catégorie →	Toutes categ.	Toutes categ.		
Altitude départ (m) :	2170	2170		
Altitude arrivée (m) :	1920	1960		
Dénivelé (m) :	250	210		
Longueur (m) :	809	530		
Pente moyenne % :	31	39		
Pente maximum % :	49	49		
Pente minimum % :	10	23		
Orientation de la piste :	Nord	Nord		

☞ **Situation géographique, descriptif du terrain :** (Précisez)

Entre Départ 1 et arrivée 1 : Pente forte avec quelques mouvements de terrain, La pente s'adoucit en amont de l'arrivée 1.
Entre les arrivées 1 et 2 : Pente plus faible avec un virage.
Orientation : Nord

☞ **Enneigement habituel :**

Branchement d'eau : **NON**

Neige de culture : **NON**

(Précisez) : Neige Naturelle

☞ **Effets du vent :** (Précisez) :

Piste sur le secteur des Bergeries. Accès au secteur des Bergeries via le télésiège du Serriou sensible au vent du Sud.
Secteur sensible au vent de Sud.

Dispositif de sécurité et de protection :

(L'indication de l'emplacement des filets de sécurité, l'indication de l'emplacement des haut-parleurs sur la piste, l'indication des possibilités de passage en bordure de piste pour les services techniques, techniciens, etc.)

Précisez : Largeur de piste suffisante pour SL et GS toutes catégories sans protection particulière. Accès à la piste pour les services de secours depuis le bas.
L'accès de la piste au sommet est fermé par un filet BC mis en place les jours de courses. La raquette d'arrivée est également créée par des filets BC.
Si utilisation de l'arrivée 2, fermeture de la piste dans le virage entre les arrivées 1 et 2 par des filets BC mis en place le jour de la course.
Si utilisation de la variante 1, délimitation de la piste par un élastique avec fanions fixés sur piquets rigides amovibles.

Description des aires de départ et d'arrivée :

(une description des aires de départ et d'arrivée; cette description doit contenir, en plus de la structure du terrain et de la situation géographique, essentiellement concernant l'aire d'arrivée, des renseignements sur les emplacements réservés aux journalistes, aux commentateurs de radio et de télévision, ainsi qu'au public. Le nombre de lignes existantes, la nature de l'installation : câble souterrain, câble aérien définitif, câble aérien provisoire, section des câbles, nombre de dérivations sur la piste de compétition, liaison aire d'arrivée - secrétariat de course, liaison aire d'arrivée - centre de presse, indication du nombre de postes radios disponibles, indication sur la liaison départ/arrivée)

Précisez : Zone plate au départ à proximité de l'arrivée du téléski du Pérollier.
Aux arrivées, l'énergie électrique peut être générée par un groupe électrogène portable.
Les aires d'arrivée peuvent être équipées d'une sonorisation portable.
Les liaisons entre le départ et les arrivées se font par ondes (Radio et chronométrage)

- **Possibilités d'abri au départ :** (Précisez) :

Il est possible d'implanter une tente amovible.

- **Description des locaux réservés aux concurrents au départ et à l'arrivée :**

Précisez : Néant

- **Possibilités de liaison départ - arrivée (téléphone et câble de chronométrage) :**

(Description des moyens techniques de télécommunications. Le nombre de lignes existantes, la nature de l'installation – Câble souterrain – Câbles aérien définitif – provisoire – Section des câbles- Indication du nombre de postes radios disponibles)

Ondes : OUI / Câbles : ? / Radios : OUI

Précisez : Système de chronométrage par onde homologué avec système de doublage.

Possibilités d'accès (une description des possibilités de transport vers les aires de départ et d'arrivée, en outre les possibilités de remontées mécaniques),

(Précisez) : Accès secteur des Bergeries : Accès depuis le centre de la station via les télésièges de la Blache et du Serriou et le téléski du Parché . Le téléski du Pérollier dessert la piste.

- **Remontées mécaniques (Capacité horaire/personnes) :** (Précisez) :

Téléski du Pérollier : Téléski à perches débrayables Débit 800 p/h

Possibilités d'évacuation en cas d'accident, plan de secours :

Précisez : Service des pistes de la station

- **Disposez-vous d'aires d'atterrissage pour hélicoptère : OUI**
- **Dispositif hospitalier** : (La distance en kilomètres jusqu'à l'hôpital le plus proche)
(Précisez) : **DZ hélico au pied des pistes. Hopital de la Mure : 25km / Hopital de Grenoble : 60km**

Date de la demande : 17/06/2022

Nom du demandeur: G. GUIGNIER - membre du ski club	
GSM : 0671568653	Email : scags-bureau@googlegroups.com

Secteur : Les Bergeries
Piste : Lava

Départ 1
GS Toutes catégories
SL Toutes catégories
SG U16 et moins
Alt : 2170m

Arrivée 1
SL Toutes Catégories
GS U16 et moins
Alt : 1970m

Arrivée 2
GS U18 et plus
SG U16 et moins
Alt : 1920m

HOMOLOGATION PISTE DE SKI ALPIN

Alpe du Grand Serre - Secteur : Les Bergeries - Piste : Lava

DOCUMENT

Photo annotée n°2

Format Folio. Echelle (s)
A3 56 Sans



Dessinateur	Nature des Modifications	Date	Ref / notice
G. Guignier	Modifications suite demandes	21.11.2022	b.
G. Guignier	Ajout profil en long	24.05.2022	a.
G. Guignier	Document de base	08.03.2022	SC, plus, 06



Secteur : Les Bergeries
Piste : Lava

Départ 1
GS Toutes catégories
SL Toutes catégories
SG U16 et moins
Alt : 2170m

Fermeture piste filets BC

Elastique de délimitation des pistes
Fixation sur piquets rigides amovibles

Arrivée 1
SL Toutes Catégories
GS U16 et moins
Alt : 1970m

Raquette d'arrivée filets BC
si Arrivée 1

Arrivée 2
GS U18 et plus
SG U16 et moins
Alt : 1920m

Délimitation de piste filets BC
si Arrivée 2

Raquette d'arrivée filets BC
si Arrivée 2

HOMOLOGATION PISTE DE SKI ALPIN

Alpe du Grand Serre - Secteur : Les Bergeries - Piste : Lava

DOCUMENT
Croquis d'implantation des divers équipements

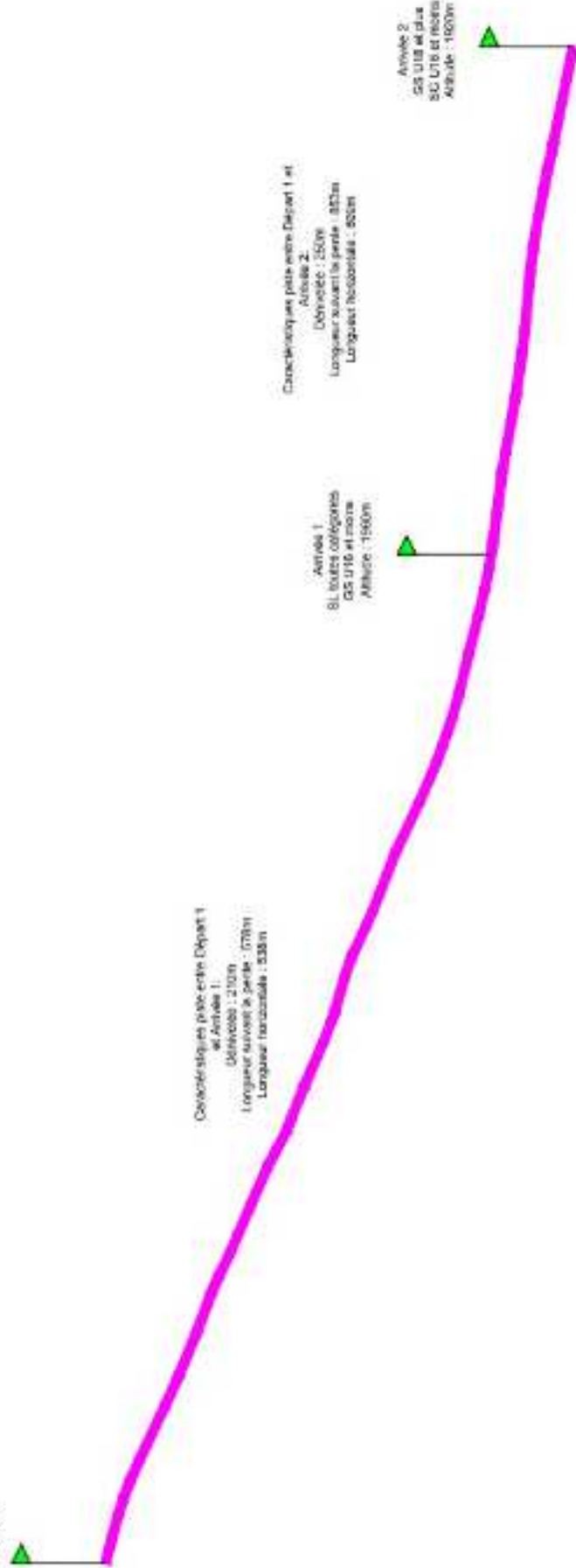
Format Folio A3 6/8 Echelle (s) Sans



Dessinateur	Nature des Modifications	Date	Ref / notice
G. Guignier	Modifications suite demandes	21/11/2022	11
G. Guignier	Ajout profil en long	24/05/2022	8
G. Guignier	Document de base	08/01/2022	SC_A05_08

Secteur : Les Bergeries
P100 - LAVA
 Dénivellation : 250m
 Longueur totale : 850m

Départ 1
 SI toutes catégories
 GS U16 et moins
 Altitude : 2170m



Caractéristiques piste entre Départ 1 et Arrivée 1
 Dénivellation : 210m
 Longueur suivant la pente : 670m
 Longueur horizontale : 535m

Caractéristiques piste entre Départ 1 et Arrivée 2
 Dénivellation : 250m
 Longueur suivant la pente : 820m
 Longueur horizontale : 550m

Arrivée 1
 SI toutes catégories
 GS U16 et moins
 Altitude : 1960m

Arrivée 2
 GS U18 et plus
 GS U16 et moins
 Altitude : 1900m

Plan de référence : 1610,00 m

HOMOLOGATION PISTE DE SKI ALPIN

Alpe du Grand Serre - Secteur : Les Bergeries - Piste : Lava

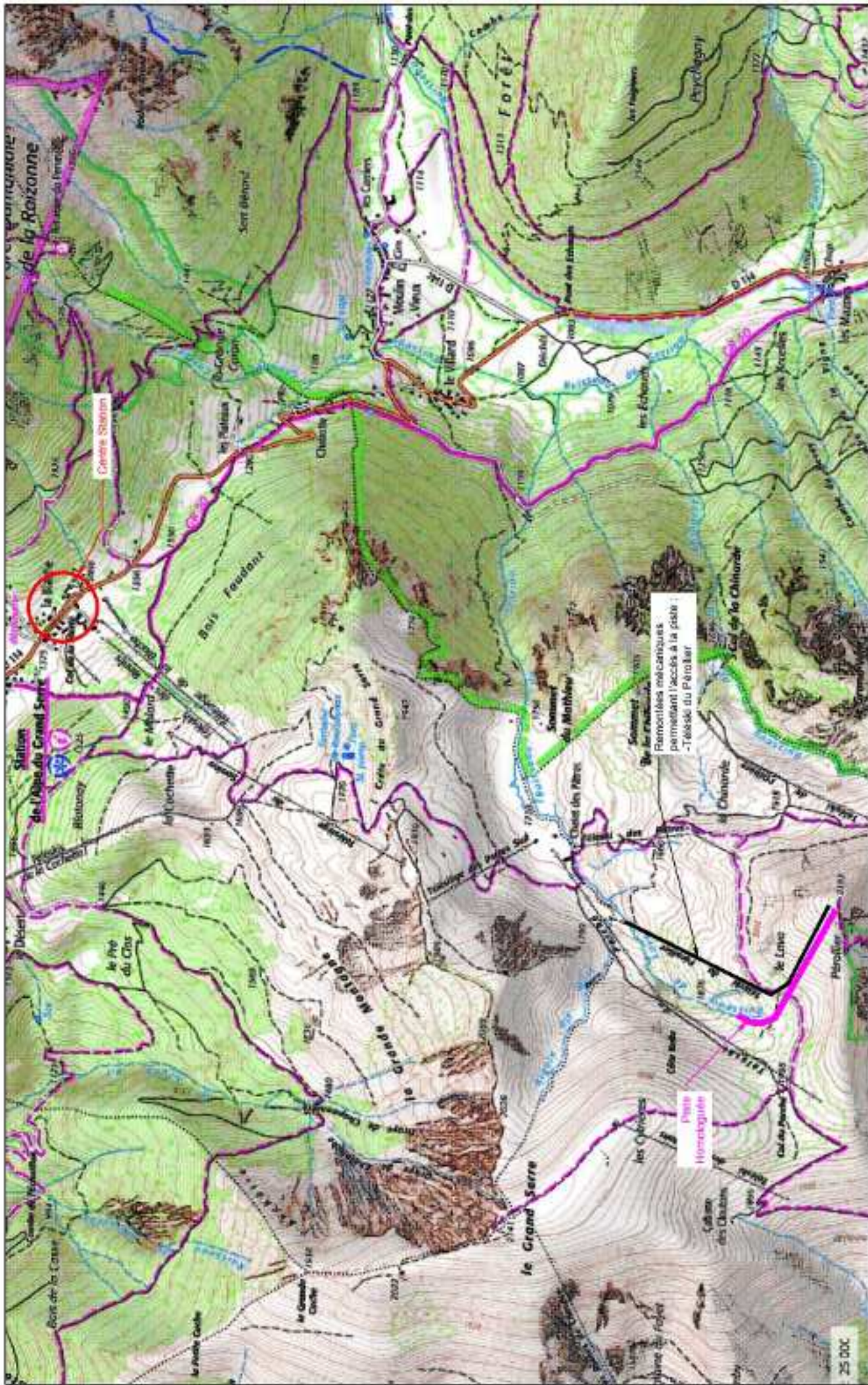
DOCUMENT

Profil en long de la piste



Dessinateur	Nature des Modifications	Date	Ref / indice
G. Guignier	Apout profil en long	24.05.2022	n
G. Guignier	Document de base	06.03.2022	SC_AGSL_De

Format Folo:	Echelle (s)
A3	1:2500



G. Guignier	Ajout profil en long	21.03.2022	
G. Guignier	Document de base	08.03.2022	85_408_06
Desinateur	Nature des Modifications	Date	Ref / Indice

HOMOLOGATION PISTE DE SKI ALPIN	
Alpe du Grand Serre - Secteur : Les Bergennes - Piste : Lava	
DOCUMENT	
Localisation de la piste sur la carte IGN de la station	

Format Folio	Echelle (s)
A3 1/6	1:9 750

