



# CERTIFICAT D'HOMOLOGATION PISTE NATIONALE

L'homologation de(s) la (les) piste(s) suivante(s) est confirmée : oui

**LIEU OU STATION : Gresse en Vercors**

Discipline	GEANT			
Piste pour :	H. <input checked="" type="checkbox"/> D. <input checked="" type="checkbox"/>	H. <input type="checkbox"/> D. <input type="checkbox"/>	H. <input type="checkbox"/> D. <input type="checkbox"/>	H. <input type="checkbox"/> D. <input type="checkbox"/>
Nom de la piste	LES CHAMOIS			
Catégorie	Toutes categ.			
Altitude départ (m) :	1700			
Altitude arrivée (m) :	1380			
Dénivelé (m) :	320			
Longueur (m) :	1250			
Sous le N° d'homologation	4228/02/22			
Code FFS	295			
Ancien nom de la piste	CHAMOIS			

Piste(s) enregistrée(s) par la Fédération Française de Ski conformément aux prescriptions du RFCS.

Inspecteur : Philippe Fraisse

Date d'expiration (1) :

**07/32**

Fait le : 25 février 2022

Le Responsable National  
des Homologations de Pistes Alpines.

La Présidente de la FFS.

Fédération Française de Ski  
50, rue des Marquisats - B.P. 2451  
74011 ANNECY CEDEX  
Tél. 04.50.51.40.34 - Fax 04.50.51.75.90

(1) : La date d'expiration peut être remise en cause si la piste a subi des modifications naturelles ou artificielles ou que les règlements et les caractéristiques techniques n'ont pas été modifiés. (Voir article 11.3.8 – Homologation des pistes)

www.ffs.fr



# FEDERATION FRANCAISE DE SKI

## Rapport d'inspection : Pistes Alpines Nationales

JLC/MF - Décembre 2018

Rapport d'inspection :  Homologation  Ré homologation

1. Comité : **DA** ..... Lieu : **GRESSE en VERCORS** ..... Nom de la piste: **Les Chamois** .....
2. Adresse à contacter : **Mr PINI René - Les Peyrouses - 38650 ROISSARD** .....
- Tél. **04 76 34 04 37** : : GSM : **06 22 73 52 12** . Email : **rene.pini@sfr.fr** .....
3. Déjà inspecté par : **Philippe FRAISSE** .....

Ancien N° d'homologation	<b>1457/02/00</b>			
--------------------------	-------------------	--	--	--

4.

Piste pour :	H. <input checked="" type="checkbox"/> D. <input checked="" type="checkbox"/>	H. <input type="checkbox"/> D. <input type="checkbox"/>	H. <input type="checkbox"/> D. <input type="checkbox"/>	H. <input type="checkbox"/> D. <input type="checkbox"/>
Discipline →	<b>GS</b>			
Catégorie →	<b>Toutes categ.</b>			
Altitude départ (m) :	<b>1700</b>			
Altitude arrivée (m) :	<b>1380</b>			
Dénivelé (m) :	<b>320</b>			
Longueur (m) :	<b>1250</b>			
Pente moyenne % :	<b>28</b>			
Pente maximum % :	<b>40</b>			
Pente minimum % :	<b>20</b>			
Orientation de la piste :	<b>Est-Nord-Est</b>			

5. Branchement d'eau : **OUI** 6. Neige de culture : **OUI**
7. Cette piste est-elle déjà en bon état ? **OUI** 8. Taxe payée le : **21 Février 2022** .....
- Montant du chèque : **30 €** .....

9. Les besoins d'amélioration avant homologation : .....

R.A.S

- 10 : Travaux achevés **OUI**
11. Mesure de protection et de sécurité qui sont nécessaires : .....

Piste interdite à toute personne étrangère aux compétition.  
Fermeture piste coté gauche en descendant ( service des pistes) cause téléski du "Prés Levé".  
Pose de 25 m de Filets FIS de type "B" coté gauche et droit en descendant ( voir positionnement sur croquis et photo ). Alt 1650 m.  
l'aire d'arrivée (raquette) peut être fermé avec filets FIS de type "B ou B/C" avec chicane de sortie sur piste publique.  
Attention : aucun filets fermeture de piste avec piquets autre que "Polycarbonate" ne sont autorisé sur les pistes d'entrainement et courses FFS

**Important ! Le jury peut demander toutes protections supplémentaires**

12. Possibilités d'évacuation en cas d'accident : .....

Par service des pistes avec barquette.  
Evacuation par hélicoptaire ( 2 DZ à proximité

13. Possibilités de liaison départ -arrivée (téléphone et câble de chronométrage) :

Ondes : **OUI** / Câbles : ? / Radios : ?

14 . Remontées mécaniques Précisez : Capacité horaire/personnes : **2 fois 750 personnes / heure**

Téléski de "Pierre Blanche"- Téléski de "Prés Levé"

15. Etaient présent à l'inspection (Nom/Prénom/Fonction) : .....

Mr Pini René : Président du Ski Club de GRESSE en VERCORS

16. Observations générales : .....

Très belle piste avec neige de culture  
Attention de bien couper en automne les repousses des végétaux sur bordde piste.  
Effectivement un départ après le lacher de perche du téléski de "Pierre Blanche" ( Alt : 1700 m ) est possible sans danger , mais ne représente pas un intérêt particulier. c'est pour cela , que je préconise sans obligation un départ plus à gauche en descendant dans l'axe de la dite : "piste des Chamois" vers l'altitude 1650 m.

17. Conclusions : .....

Piste à Ré-homologuer

18. Les dossiers sont-ils complets ? **OUI**

- **Homologation** : Documents techniques : Photo  Croquis  Profil

Autres documents  .....

-**Ré-homologation** : Descriptif  Photo

Lieu et date : **21 Février 2022**

L'inspecteur Régional : **Philippe FRAISSE**

Signature ;



**DEMANDE :**  d'homologation  de ré-homologation pour une inspection :  
 NATIONALE et/ou  INTERNATIONALE d'une piste ALPINE.

03/2019

**CE DOCUMENT EST A COMPLETER ET A ADRESSER à L'INSPECTEUR NATIONAL FIS POUR UNE HOMOLOGATION Internationale ET AU RESPONSABLE REGIONAL POUR UNE HOMOLOGATION Régionale ACCOMPAGNE DES 4 PIECES DEMANDEES (11.3.2).  
 A la réception du dossier l'inspecteur vous contactera afin de fixer une date pour l'inspection de la piste.**

Comité : <b>DA</b>		Club : <b>05 073</b>
Lieu : <b>Gresse en Vercors</b>		Nom de la piste : <b>Les Chamois</b>
Nom et adresse du demandeur : <b>Mr PINI René- Les PEYROUSES 38650 ROISSARD</b>		
Tél. <b>04 76 34 04 37:</b>	GSM : <b>06 22 73 52 12</b>	Email : <b>rene.pini@sfr.fr</b>

**Ré-homologation :** La piste a déjà été inspectée par : **Philippe FRAISSE**..... :

(Veuillez indiquer ci-après le numéro d'homologation de chacune des pistes concernées)

Ancien(s) N° d'homologation	<b>1457/02/00</b>			
-----------------------------	-------------------	--	--	--

## 1 - DESCRIPTIF DE LA PISTE

Piste pour :	H. <input checked="" type="checkbox"/> D. <input checked="" type="checkbox"/>	H. <input type="checkbox"/> D. <input type="checkbox"/>	H. <input type="checkbox"/> D. <input type="checkbox"/>	H. <input type="checkbox"/> D. <input type="checkbox"/>
Discipline →	<b>GS</b>			
Catégorie →	<b>Toutes categ.</b>			
Altitude départ (m) :	<b>1700</b>			
Altitude arrivée (m) :	<b>1380</b>			
Dénivelé (m) :	<b>320</b>			
Longueur (m) :	<b>1250</b>			
Pente moyenne % :	<b>28</b>			
Pente maximum % :	<b>40</b>			
Pente minimum % :	<b>20</b>			
Orientation de la piste :	<b>Est Nord-Est</b>			

☞ **Situation géographique, descriptif du terrain :** (Précisez)

Cette piste est située au domaine skiable de Gresse en Vercors.  
 La station est à 45 km au Sud de Grenoble par la RD 1075.  
 Piste enherbée sur toute sa longueur.  
 Orientation Nord - Est...

☞ **Enneigement habituel :**

Branchement d'eau : **OUI**

Neige de culture : **OUI**

(Précisez) : **.Piste avec neige de culture sur toute la longueur..**

☞ **Effets du vent :** (Précisez) :

**Aucun..**

☞ **Dispositif de sécurité et de protection :**

(L'indication de l'emplacement des filets de sécurité, l'indication de l'emplacement des haut-parleurs sur la piste, l'indication des possibilités de passage en bordure de piste pour les services techniques, techniciens, etc.)

**Précisez** : Protection avec Filets de type FIS "B" et fermeture de la piste de compétition en amont par les services piste de la station. Raquette d'arrivée fermée et sécurisée par filets FIS de type "B ou B/C".

**Description des aires de départ et d'arrivée :**

(une description des aires de départ et d'arrivée; cette description doit contenir, en plus de la structure du terrain et de la situation géographique, essentiellement concernant l'aire d'arrivée, des renseignements sur les emplacements réservés aux journalistes, aux commentateurs de radio et de télévision, ainsi qu'au public. Le nombre de lignes existantes, la nature de l'installation : câble souterrain, câble aérien définitif, câble aérien provisoire, section des câbles, nombre de dérivations sur la piste de compétition, liaison aire d'arrivée - secrétariat de course, liaison aire d'arrivée - centre de presse, indication du nombre de postes radios disponibles, indication sur la liaison départ/arrivée)

**Précisez** : Aire de Départ modulable.

Aire d'arrivée niveau cabane de chrono : Alt 1380 m.

- Possibilités d'abri au départ** : (Précisez) :  
Non...

- Description des locaux réservés aux concurrents au départ et à l'arrivée** :

**Précisez** : Non

- Possibilités de liaison départ -arrivée (téléphone et câble de chronométrage)** :  
(Description des moyens techniques de télécommunications. Le nombre de lignes existantes, la nature de l'installation – Câble souterrain – Câbles aérien définitif – provisoire – Section des câbles- Indication du nombre de postes radios disponibles)

Ondes : OUI / Câbles : ? / Radios : ?

**Précisez** : Onde plus Radio Club.

- Possibilités d'accès** (une description des possibilités de transport vers les aires de départ et d'arrivée, en outre les possibilités de remontées mécaniques),  
(Précisez) : Télésiège de Pierre Blanche...

- Remontées mécaniques (Capacité horaire/personnes)** : (Précisez) :  
750 Personnes / heure...

- Possibilités d'évacuation en cas d'accident, plan de secours** :

**Précisez** : par piste du Cerf ou des Chamois

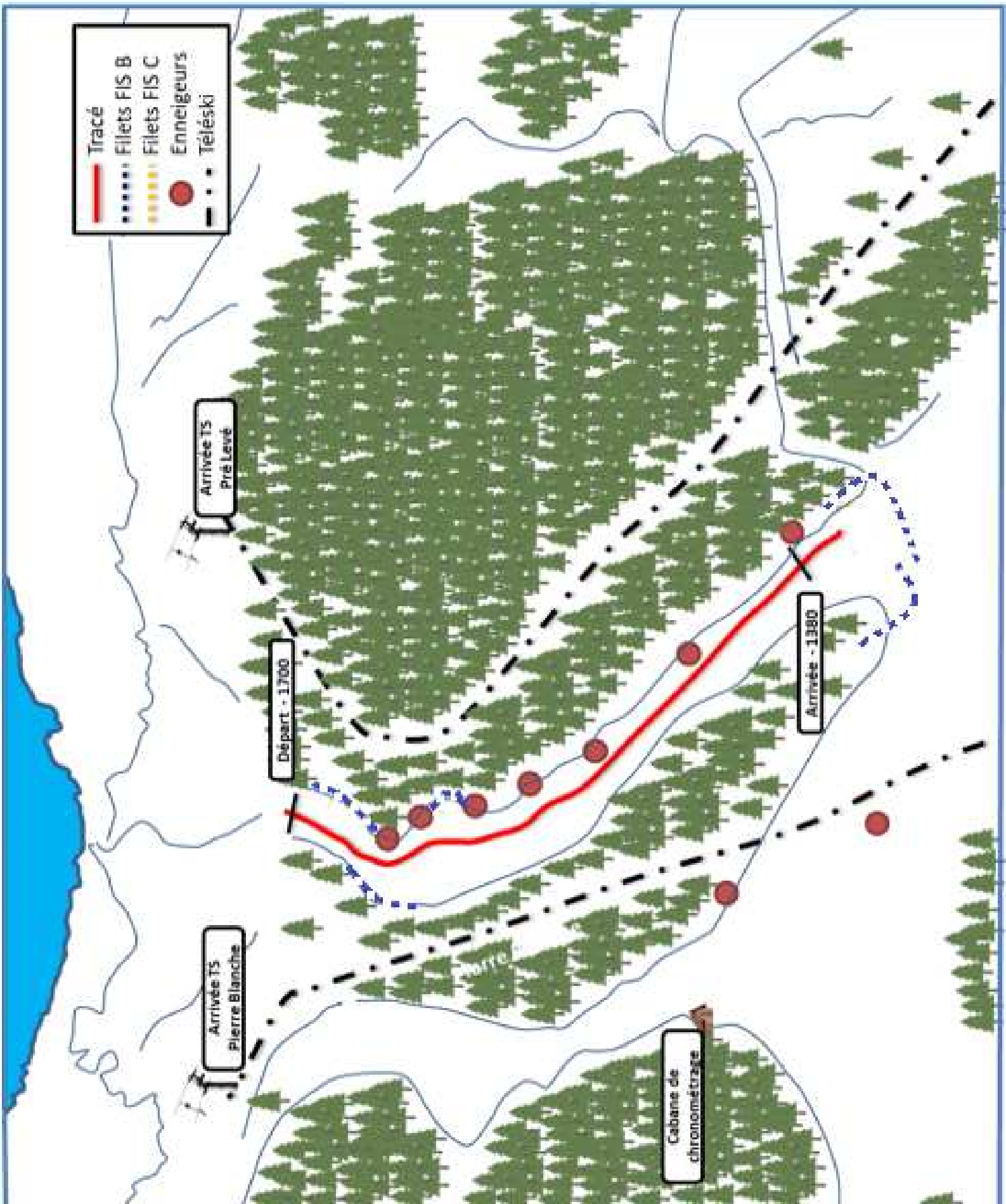
- Disposez-vous d'aires d'atterrissage pour hélicoptère** : OUI
- Dispositif hospitalier** : (La distance en kilomètres jusqu'à l'hôpital le plus proche)  
(Précisez) : CHU La Tronche 58 km (60 mn par la route)  
- Hôpital sud Echirrolles : 54 km (52 mn par la route et entre 5 et 10 mn en hélicoptère....

**Date de la demande** : 24 Janvier 2022

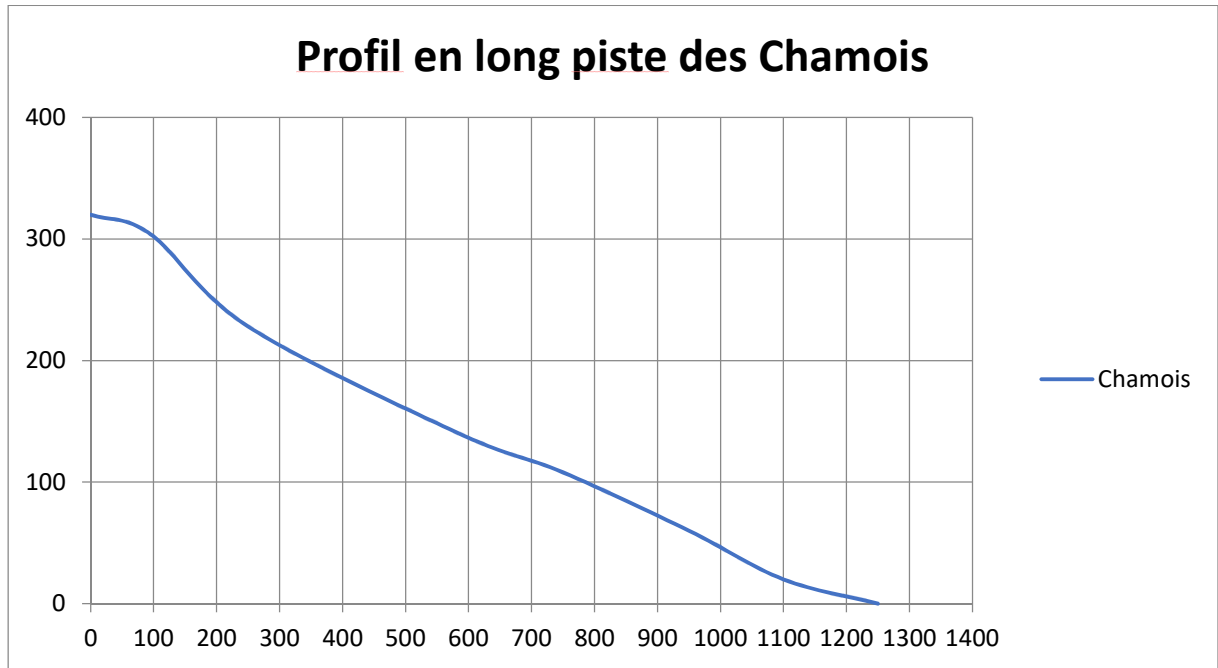
Nom du demandeur: PINI René	
GSM : 04 76 34 0437	Email : <a href="mailto:rene.pini@sfr.fr">rene.pini@sfr.fr</a>

- Filets FIS B
- Filets FIS C
- Enneigeurs
- Téléski





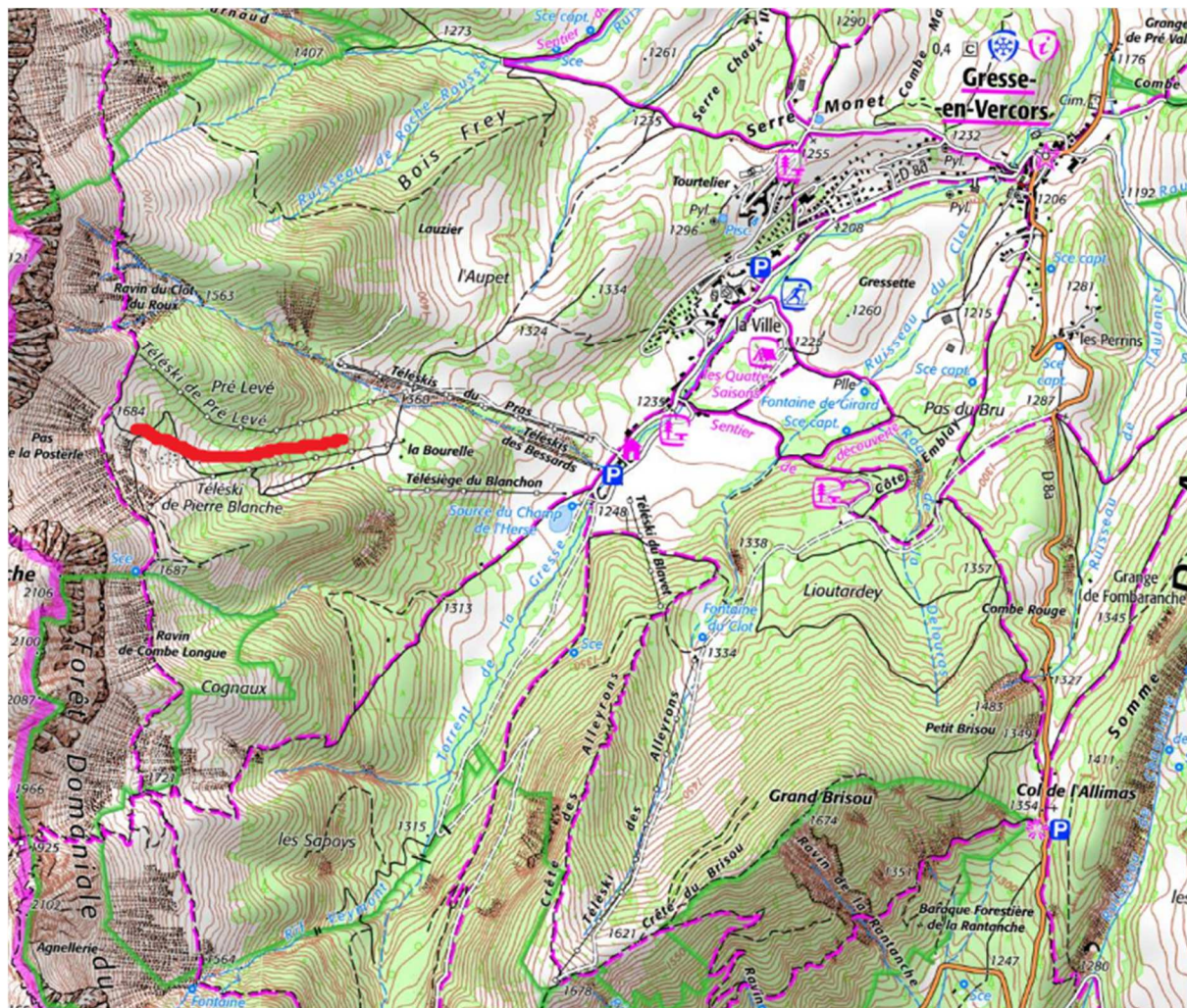






# Dossier de Réhomologation

Piste des Chamois  
Carte IGN (1 : 25 000)



Mairie de Gresse-en-Vercors  
38650 Gresse-en-Vercors

